

LEGENDA:

- SO 401 PŘÍPOJKA NN - P6303
- PS 501 ÚPRAVA PZS PŘEJEZDU V KM 5,584
- STÁVAJÍCÍ ROZVODY, PŘIP. ROZVODY E.GD

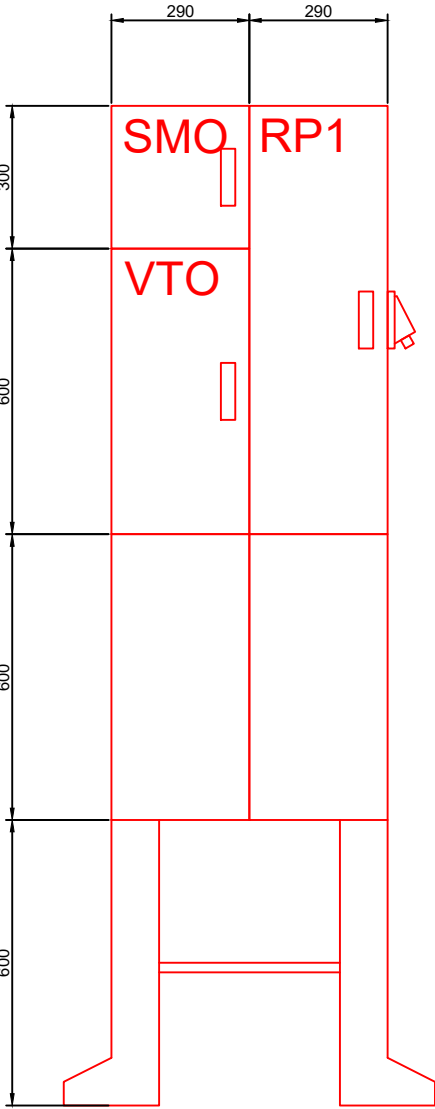
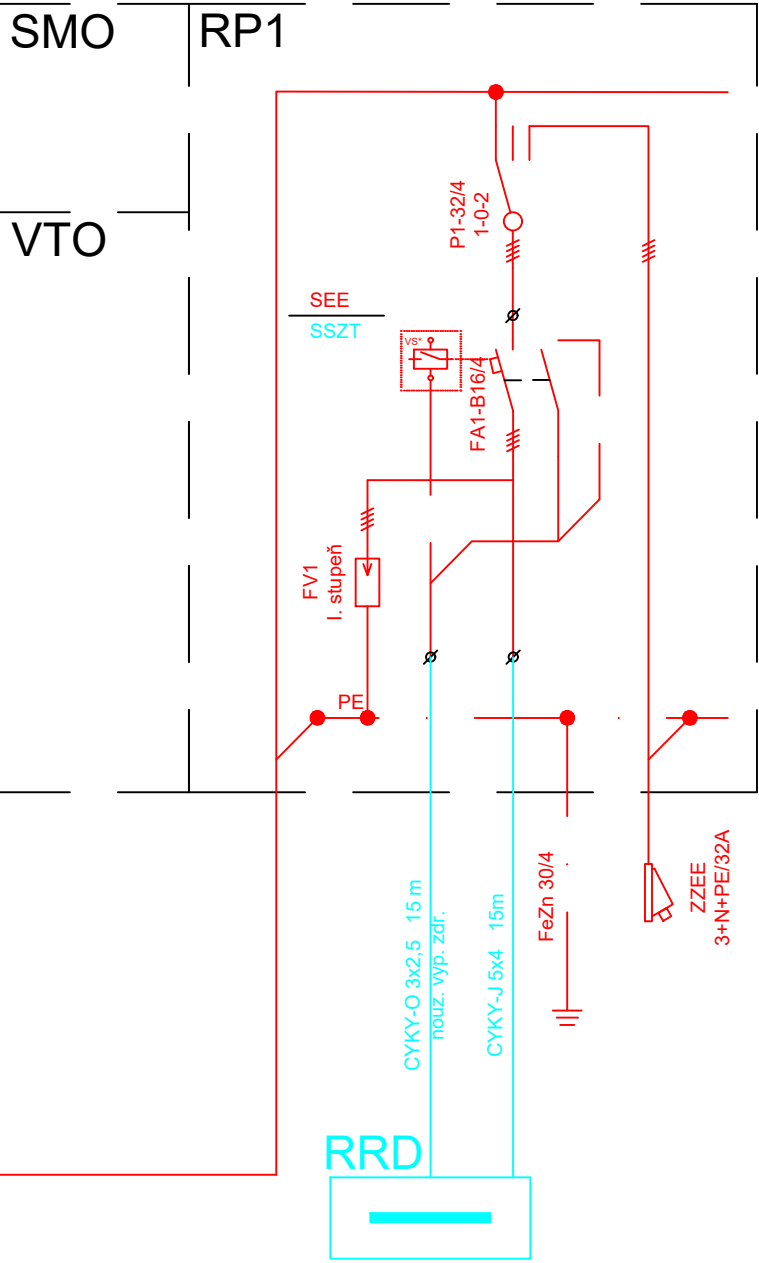
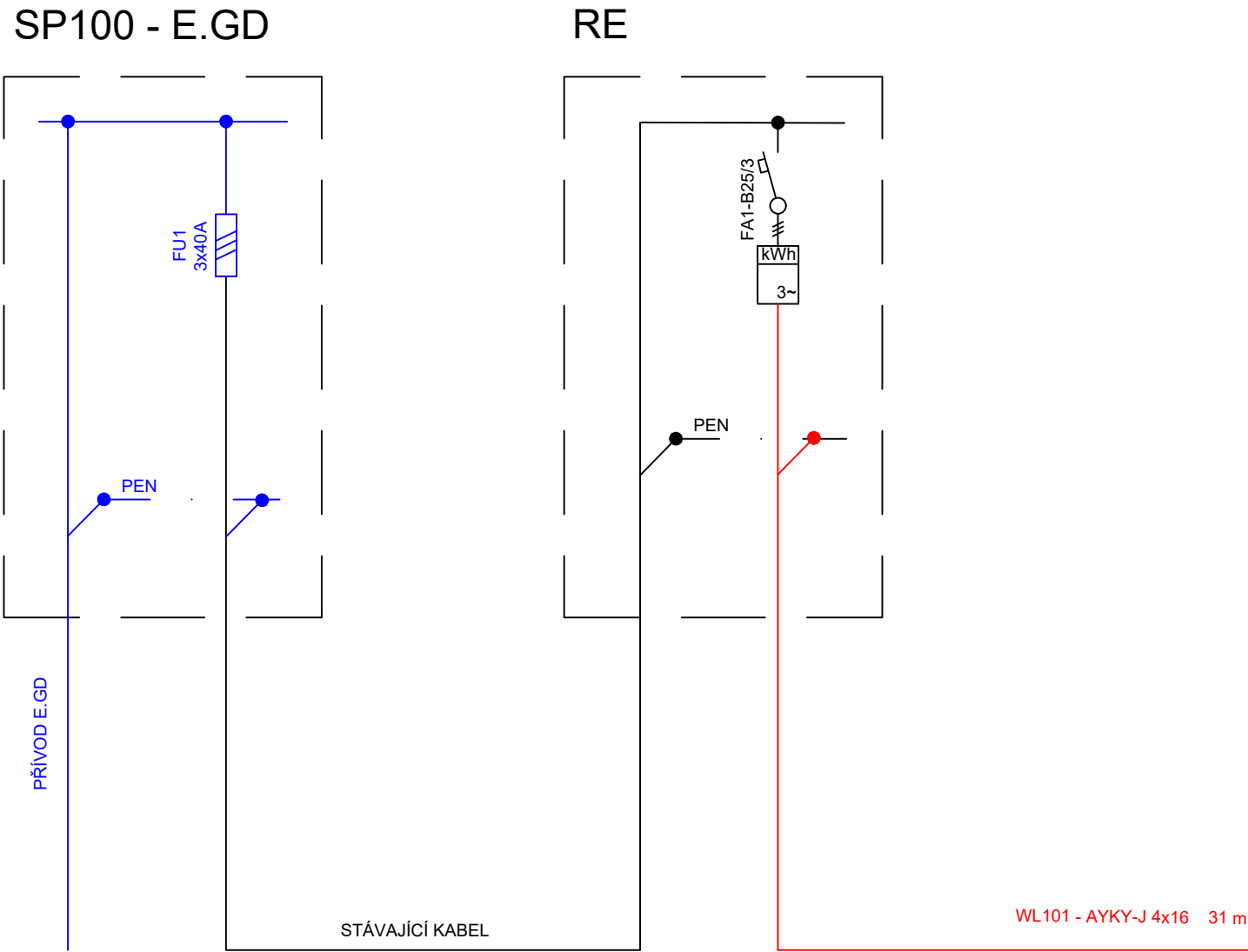
ROZVODNÉ SOUSTAVY: 3/PEN~50Hz, 400V/TN-C-S
3/N/PE~50Hz, 400V/TT

OCHRANNA PŘED ÚRAZEM EL. PROUDEM = ČSN 33 200-4-41 ed.2

- čl. 411 Ochranné opatření: automatické odpojení od zdroje
- 411.4 - síť TN
- 411.5 - síť TT

SPOLEČNÁ PŘÍSTROJOVÁ SKŘÍŇ UMÍSTĚNÁ
U VB P 6303 km 5,584

HLOUBKA PILÍŘE JE 240MM



RRD

VB - zabezpečovací místnost

Orientační schéma:

Razítko oprávněné osoby:

Podpis:

Datum:

Revize:	Datum:	Popis:	Kontroloval:

Stavebník/Investor:	Správa železnic, státní organizace		
Adresa:	Dlážděná 1003/7, 110 00 Praha 1		
Zástupce investora:	Stavební správa západ		
Adresa:	Sokolovská 278/1955, 190 00 Praha 9		

Zhotovitel stavby:

Adresa:

Kontakt:

SAGASTA s.r.o.
Novodvorská 1010/14, 142 00, Praha 4 - Lhotka
T: +420 261 344 100
E: info@sagasta.cz

Zhotovitel objektu:

Adresa:

Kontakt:

SAGASTA s.r.o.
Novodvorská 1010/14, 142 00, Praha 4 - Lhotka
T: +420 261 344 100
E: info@sagasta.cz

Hlavní projektant (HIP):	Specialista:	Odpovědný projektant:	Zpracovatel:
Ing. Emil Špaček	Ing. Ondřej Lemberman	Ing. Emil Špaček	Ing. Tomáš Burda

Název stavby/akce:	Zvýšení bezpečnosti na přejezdu P6303 v km 5,854 na trati Tábor - Bechyně			Označení (S-kód):
Název části:	Stavební výkresy			-
Název objektu:	Přípojka NN			Označení zhotovitele:
Název přílohy:	Schéma			-
Název dílčí části přílohy:				Označení části: D
Kraj:	Katastrální území:	TUDU:	Označení objektu/komplexu:	
Jihočeský	Slapy u Tábora, Horky u Tábora [642096]	-	SO 401	
			Číslo přílohy: 3	
			Paré:	
Stupeň dokumentace:	Datum zpracování:	Formáty:	Měřítko:	
DUSP	02/2021	3xA4	-	

S-kód:

Stupeň dokumentace:

Část:

Objekt:

Podobjekt:

Příloha:

Revize:

[Prostor pro další informace]